CARATTERISTICHE COLLETTORE	ø250 PVC
PENDENZA	i = 0.0015

Quota di riferimento 125.00

PUNTI DI RIFERIMENTO	9.3B	9.3A	9.3
TERRENO ATTUALE	136.12	136.05	135.99
TERRENO DI PROGETTO	136.12	136.05	135.99
FONDO COLLETTORE	133.69	133.54	133.49
PROFONDITA'	2.43	2.51	2.53
DISTANZE PARZIALI	50.00	48.25	
DISTANZE PROGRESSIVE	0.00	50.00	98.25

CARATTERISTICHE COLLETTORE	ø50 GRES	ø60 CEM. ARM. RIVESTITO
PENDENZA	i = 0.002	i = 0.002

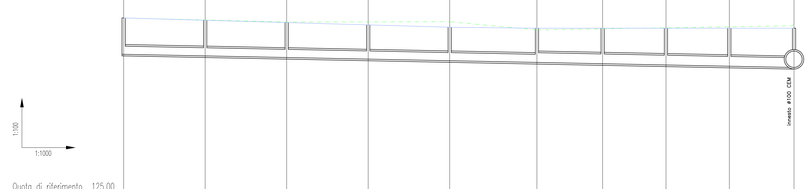

Quota di riferimento 125.00

PUNTI DI RIFERIMENTO	66	67	68	69	70	201	202	203	204	10
TERRENO ATTUALE	135.73	135.66	135.48	135.49	135.50	135.08	135.06	135.12	135.19	135.25
TERRENO DI PROGETTO	135.73	135.59	135.43	135.30	135.10	135.10	135.10	135.10	135.10	135.10
FONDO COLLETTORE	133.50	133.40	133.30	133.20	133.10	133.00	132.92	132.84	132.76	132.69
PROFONDITA'	2.23	2.19	2.15	2.10	2.06	2.10	2.18	2.26	2.34	2.41
DISTANZE PARZIALI	50.00	50.00	50.00	50.00	53.50	40.30	38.85	38.85	39.70	
DISTANZE PROGRESSIVE	0.00	50.00	100.00	150.00	200.00	253.5	293.8	332.65	371.5	411.2

CARATTERISTICHE COLLETTORE	ø40 GRES	ø80 CEM	ø40 GRES
PENDENZA	i = 0.002	i = 0.002	i = 0.002

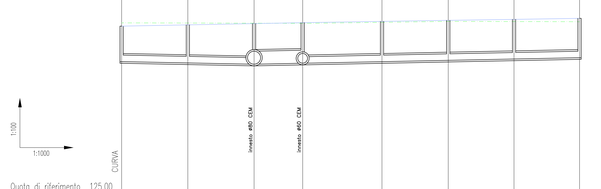

Quota di riferimento 125.00

PUNTI DI RIFERIMENTO	72	73	74	75	76	77	78	79
TERRENO ATTUALE	135.43	135.42	135.41	135.40	135.62	135.52	135.51	135.50
TERRENO DI PROGETTO	135.21	135.30	135.40	135.45	135.51	135.58	135.64	135.71
FONDO COLLETTORE	131.05	132.97	132.89	132.95	133.04	133.12	133.20	133.29
PROFONDITA'	2.18	2.33	2.51	2.50	2.48	2.46	2.44	2.42
DISTANZE PARZIALI	40.60	40.60	29.80	48.65	40.60	40.35	40.20	
DISTANZE PROGRESSIVE	0.00	40.60	81.20	111.00	159.65	200.25	240.60	280.80

LEGENDA

TERRENO ATTUALE

TERRENO DI PROGETTO

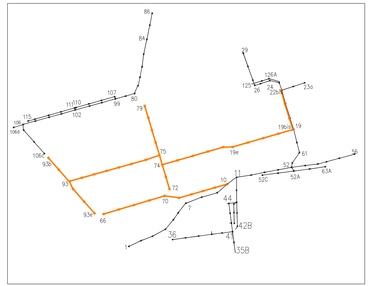

CARATTERISTICHE COLLETTORE	ø315 PVC
PENDENZA	i = 0.0015

Quota di riferimento 125.00

PUNTI DI RIFERIMENTO	9.3E	9.3D	9.3C	9.3
TERRENO ATTUALE	135.75	135.64	135.54	135.99
TERRENO DI PROGETTO	135.75	135.64	135.54	135.99
FONDO COLLETTORE	133.74	133.64	133.54	133.49
PROFONDITA'	2.01	2.00	2.40	2.50
DISTANZE PARZIALI	50.00	50.00	28.45	
DISTANZE PROGRESSIVE	0.00	50.00	100.00	128.45

CARATTERISTICHE COLLETTORE	ø40 GRES	ø60 CEM. ARM. RIVESTITO
PENDENZA	i = 0.002	i = 0.002

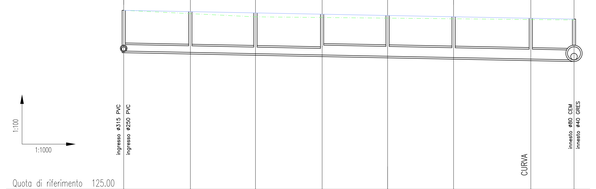

Quota di riferimento 125.00

PUNTI DI RIFERIMENTO	93	92	91	90	89	88	87	75
TERRENO ATTUALE	135.99	135.78	135.59	135.55	135.51	135.40	135.40	135.40
TERRENO DI PROGETTO	135.99	135.91	135.84	135.73	135.68	135.62	135.53	135.45
FONDO COLLETTORE	133.49	133.41	133.33	133.25	133.17	133.09	133.00	132.95
PROFONDITA'	2.50	2.50	2.51	2.27	2.32	2.33	2.53	2.50
DISTANZE PARZIALI	40.90	39.95	40.90	40.15	40.50	47.35	26.50	
DISTANZE PROGRESSIVE	0.00	40.90	80.85	121.75	161.90	202.40	249.75	276.25

CARATTERISTICHE COLLETTORE	Ø100 CEMENTO	Ø120 CEMENTO
PENDENZA	i = 0.0010	i = 0.0010

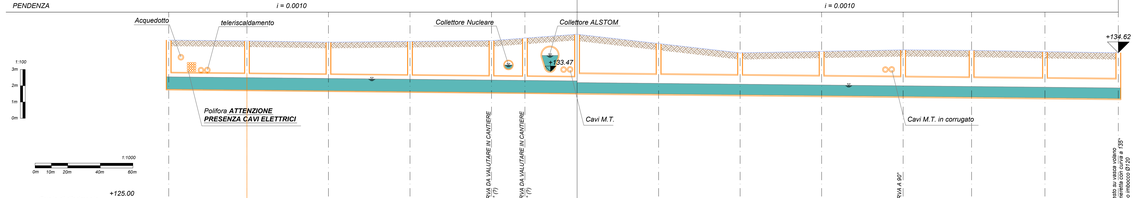

CAMERETTE	74	19i	19h	19g	19f	19e	19d	19c	19b	19a	19Bis	20Bis	21Bis	22Bis
TERRENO ATTUALE	135.26	135.26	135.27	135.32	135.37	135.52	135.76	135.78	134.42	134.71	134.60	134.77	134.69	134.67
TERRENO DI PROGETTO	000.00	000.00	000.00	000.00	000.00	000.00	000.00	000.00	000.00	000.00	000.00	000.00	000.00	000.00
QUOTA SCORRIMENTO	132.26	132.33	132.28	132.23	132.18	132.16	132.13	132.08	132.03	131.98	131.93	131.88	131.84	131.80
PROFONDITA' DI SCAVO	3.02	3.02	3.29	3.39	3.49	3.66	3.93	3.41	2.89	3.03	3.17	3.18	3.15	3.12
INTERASSI		48.0	50.0	50.0	50.0	20.5	32.0	50.0	50.0	50.0	50.0	42.0	45.0	45.0
DISTANZE PROGRESSIVE	000.00	48.00	98.00	148.00	198.00	218.50	250.50	300.50	350.50	400.50	450.50	492.50	537.50	582.50

N.B. Profilo longitudinale conforme alla richiesta di permesso di costruire presentato in data 14/11/2006

IL SOGGETTO ATTUATORE

Centro Edilmarelli S.r.l.

I SOGGETTI OPERATORI

Edilfutura S.r.l.

Conbus S.r.l.

Sesto Autoveicoli S.p.a.

Leasint S.p.a.

I SOGGETTI PROPRIETARI

Prelios S.G.R. S.p.a.

I PROGETTISTI

STUDIOMARZORATIARCHITETTURA
Via Casiraghi, 167 - 20099 Sesto San Giovanni (MI)

GRUPPO PASINI SpA
Via Edison, 50 - 20099 Sesto San Giovanni (MI)
tel. 02/24.10.401 - fax 02/24.57.380 - E-mail: tecnico@gruppopasini.it

CODICE PROGETTO: AH

SOCIETA': Edilfutura Srl

PROGETTO: PII Ex Ercole Marelli: Variante

OGGETTO TAVOLA: Profilo Longitudinale,9.3b–9.3.5a–9.3.6b–10.b3–75.72–76.74–22bis

NUMERO DISEGNO: 05E3v

DATA	VERSIONE	SCALA
06/12/2010	progetto di variante	1:1000

NOTE: - -

TUTTI I DIRITTI SONO RISERVATI